

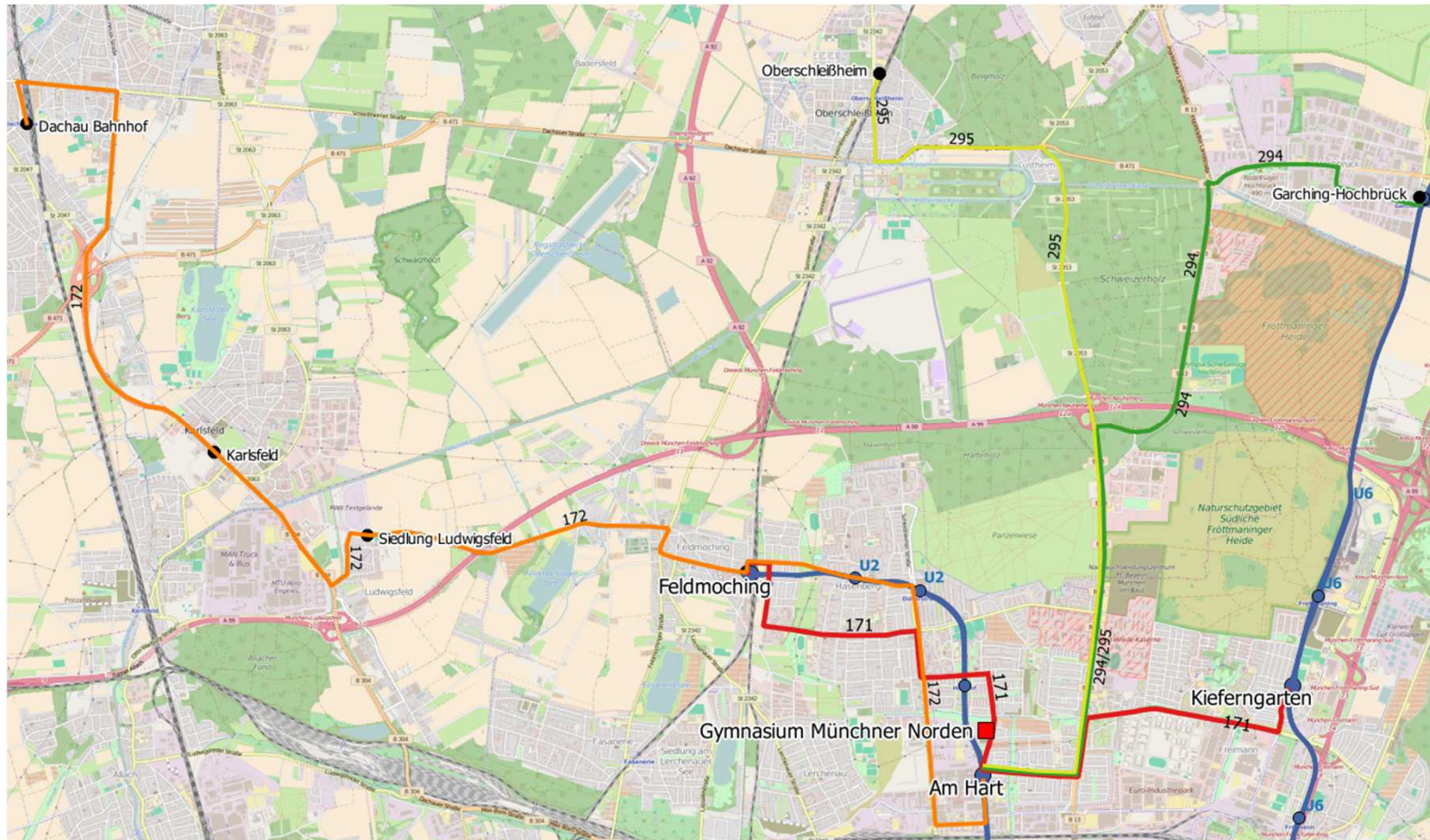
Gymnasium Münchner Norden

Information zur An- und Abreise mit den öffentlichen Verkehrsmitteln
Inbetriebnahme im September 2016



Stand: 08/2016

Übersichtskarte



Kartengrundlage: OpenStreetMap

Anbindung über die U-Bahnlinie U6

Ab der U-Bahnhaltestelle **Kieferngarten** kann der Bus 171 sowie der Bus 180 genutzt werden:

Verbindungen ab Haltestelle Kieferngarten:

- Bus 171 (Richtung Feldmoching Bahnhof):
Bis zur Haltestelle „Rathenaustraße“ fahren
Fahrzeit: 18 Minuten
Abfahrt Kieferngarten: 07:22 Uhr (Ankunft um 07:40 Uhr)
Abfahrt Kieferngarten: 07:42 Uhr (Ankunft um 08:00 Uhr)

- Bus 180 (Richtung Westfriedhof):
Bis zur Haltestelle „Am Hart Süd“ fahren, von dieser ca. 10 Minuten Fußweg
Dauer: ca. 24 Minuten mit Fußweg
Abfahrt Kieferngarten: 07:34 Uhr (Bus-Ankunft um 07:48 Uhr)

Anbindung über die U-Bahnlinie U2

Von der U-Bahnhaltestelle **Am Hart** liegt das Gymnasium ca. 10 Minuten zu Fuß entfernt:

- 5-Minuten-Takt zu Schulbeginn
- Nachmittags je nach Schülende und Fahrtziel
5-/10-Minuten-Takt
- Fußweg (**orange eingezeichnet**) vom U-Bahn-
halt entlang der Knorrstraße zum Gymnasium
- Ausgang Nord Knorrstraße/Sudetendeutsche
Straße



Kartengrundlage: OpenStreetMap

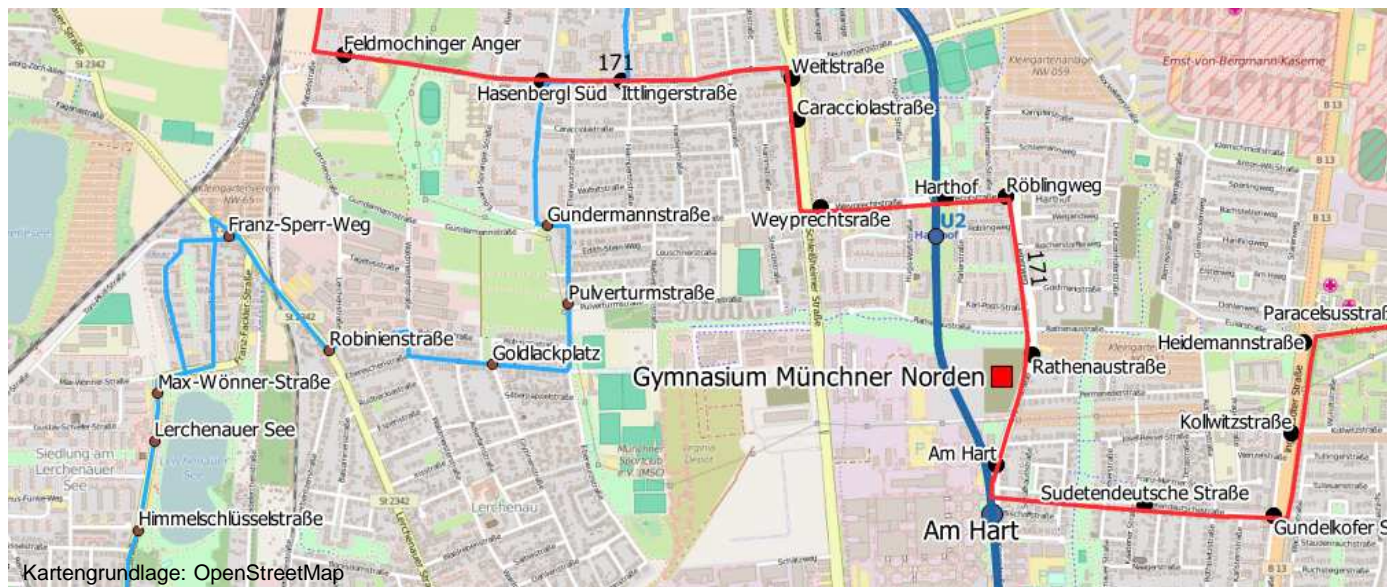
Anbindung mit dem Bus 171

- Bus **171** fährt zwischen **Feldmoching** (U2) und **Kieferngarten** (U6) im 20-Minuten-Takt
- Ausstieg an der Haltestelle Rathenaustraße



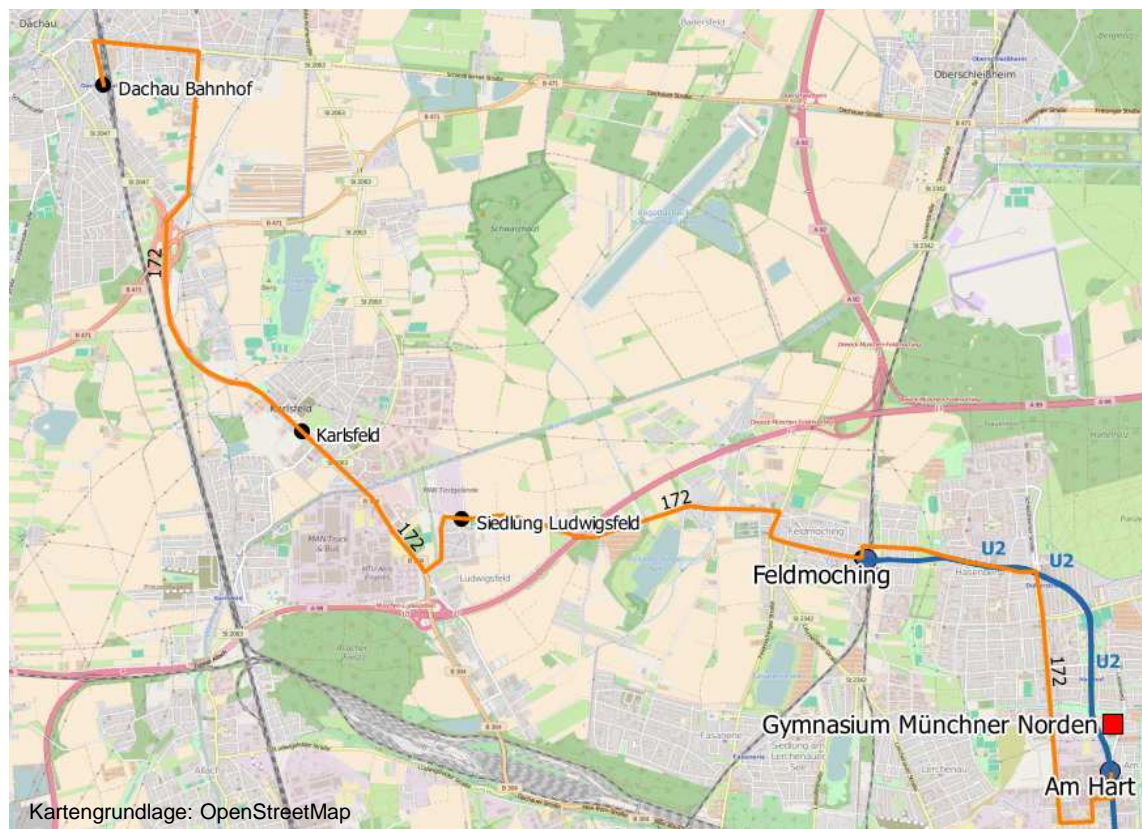
Anbindung aus der Lerchenau

- Anfahrt mit Linie **60** und **171**
- Umstieg an den Haltestellen **Hasenberg Süd** oder **Ittlingerstraße**
- Beispielverbindung: - Lerchenauer See (Linie **60**): **07:34 Uhr**
 - Umstieg Hasenberg Süd (Linie **60** auf **171**): **07:48 Uhr**
 - Ausstieg Rathenaustraße (Ankunft): **07:57 Uhr**



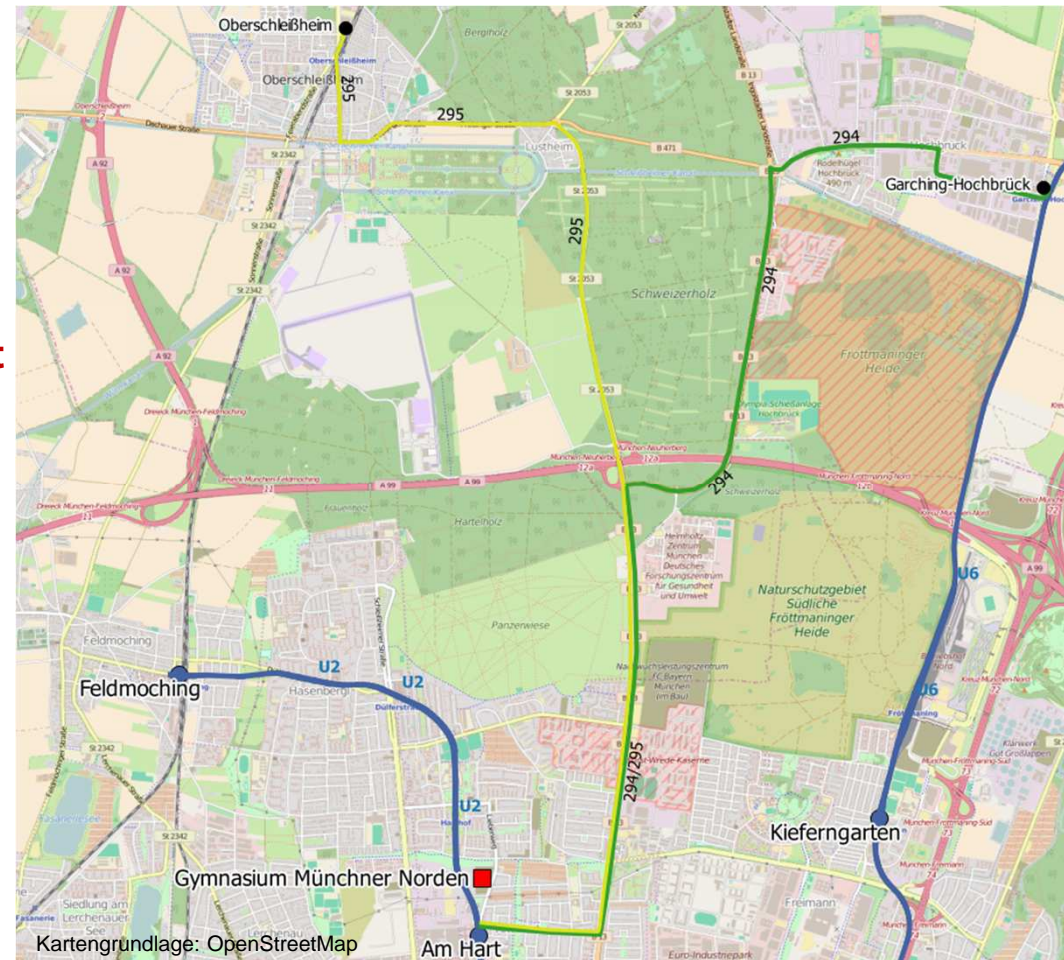
Anbindung aus Dachau und Karlsfeld

- Bus **172** über **Dachau Bahnhof** und **Karlsfeld** im 20-Minuten-Takt
- Ausstieg an der Haltestelle **Am Hart** (ca. 10 Min. Fußweg)



Anbindung aus Richtung Garching und Oberschleißheim

- Bus **295** von **Oberschleißheim**
- Bus **294** von **Garching-Hochbrück**
- Ausstieg an der Haltestelle **Am Hart**
(ca. 10 Min. Fußweg)
- Fahrtzeit ca. 20 Min.



Weitere Informationsmöglichkeiten:

- **Internet unter www.mvg-mobil.de**
Informationen zu Fahrplänen, Tickets und vielem mehr
- **MVG Kundencenter am Marienplatz und Hauptbahnhof**
- **MVG Hotline 0800 344 22 66 00**
gebührenfrei aus allen deutschen Netzen Montag bis Freitag 8 - 20 Uhr
- **MVG-App für IOS (Iphone, Ipad) und Android**
Infos unter: <https://www.mvg.de/services/mobile-services/fahrinfo.html>
- **Tipp: In der Fahrplanauskunft (EFA; Eingabe über die MVG Startseite) eine Übersicht über die Verbindungen von und zu der Schule zusammenstellen**
-> Fahrtauswahl als Übersicht drucken



Münchener Verkehrsgesellschaft mbH (MVG)
Emmy-Noether-Straße 2
80287 München